


DÉPARTEMENT DE LOIRE-ATLANTIQUE
Commune de Pont Saint Martin
 La Bénétière

Requalification du village de la Bénétière
MARCHE PUBLIC
Lot Unique
Terrassement / Voirie / Assainissement EP

PLAN VOIRIE Echelle : 1/500
 Pièce : 4

Maitre d'Ouvrage :

 MAIRIE PONT SAINT MARTIN
 Rue de la mairie
 44860 - PONT SAINT MARTIN
 Tel : 02.40.26.80.23 - Fax : 02.40.32.71.51
 web : www.mairie-pontsaintmartin.fr
 E mail : vd-environnement@mairie-pontsaintmartin.fr

Géomètre et Maître d'Oeuvre :

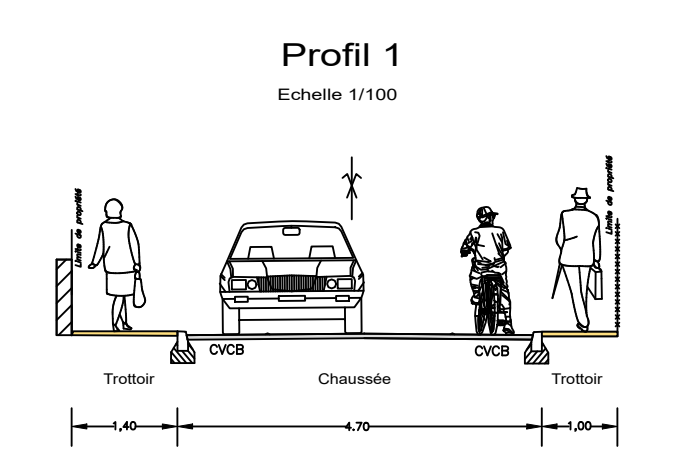
 S.A.S. DE GEOMETRES-EXPERTS FONCIERS
 MACHECOLE (44) : Rue Clément Ader - ZI de la Selgierie II
 44270 MACHECOLE-SANT-MEHE
 02 40 78 80 20 - cdcconseils@cdcconseils.com
 SOUFFRE (85) : 6 rue René Descartes - P.A. de la Brettonnière
 85500 MONTAIGU-VEHÉE
 02 51 84 18 48 - cdcconseils@cdcconseils.com
 Site internet : www.cdcconseils.com

Dossier 31889 - Juin 2023

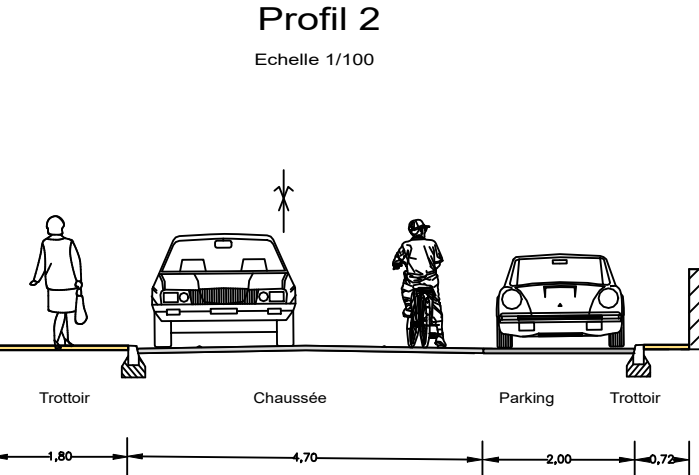
Phase	Index	Date	Objet de la modification	Etudié par	Établi par	Vérifié par
APP	1	27/01/23		J.H.	A.F.	J.H.
PRO	2	02/06/23		J.H.	A.F.	J.H.

Légende voirie

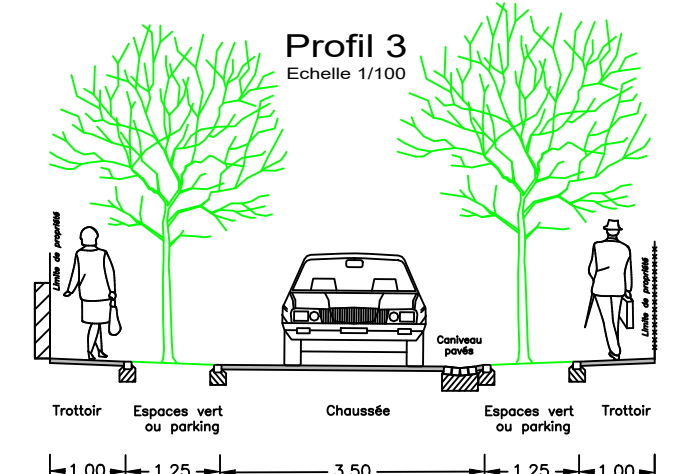
Profil 1
Echelle 1/100



Profil 2
Echelle 1/100



Profil 3
Echelle 1/100



Périmètre de l'opération
Chaussée
Parkings
Accès
Isot
Plateau surélevé coloré
Résine (quai bus)
Trottoir
Engazonnement
Plantations de végétaux sur bâche ou paillage bois
Bordure T (vue de 2 ou 4m)
Carrière chahutte pavés 4 rangs
Bordurete P
Bordure I
Bordure pavé 1 rang
Grille EP 30x70 ou 40x40
Acodran
Regard et Tabouret EP
Remplacement de grille par temps forte 50 x50
Tête de sécurité
Panneaux bois d'entrée village
Borne en bois (H=80cm)
Courbe de niveau
Profil en travers

